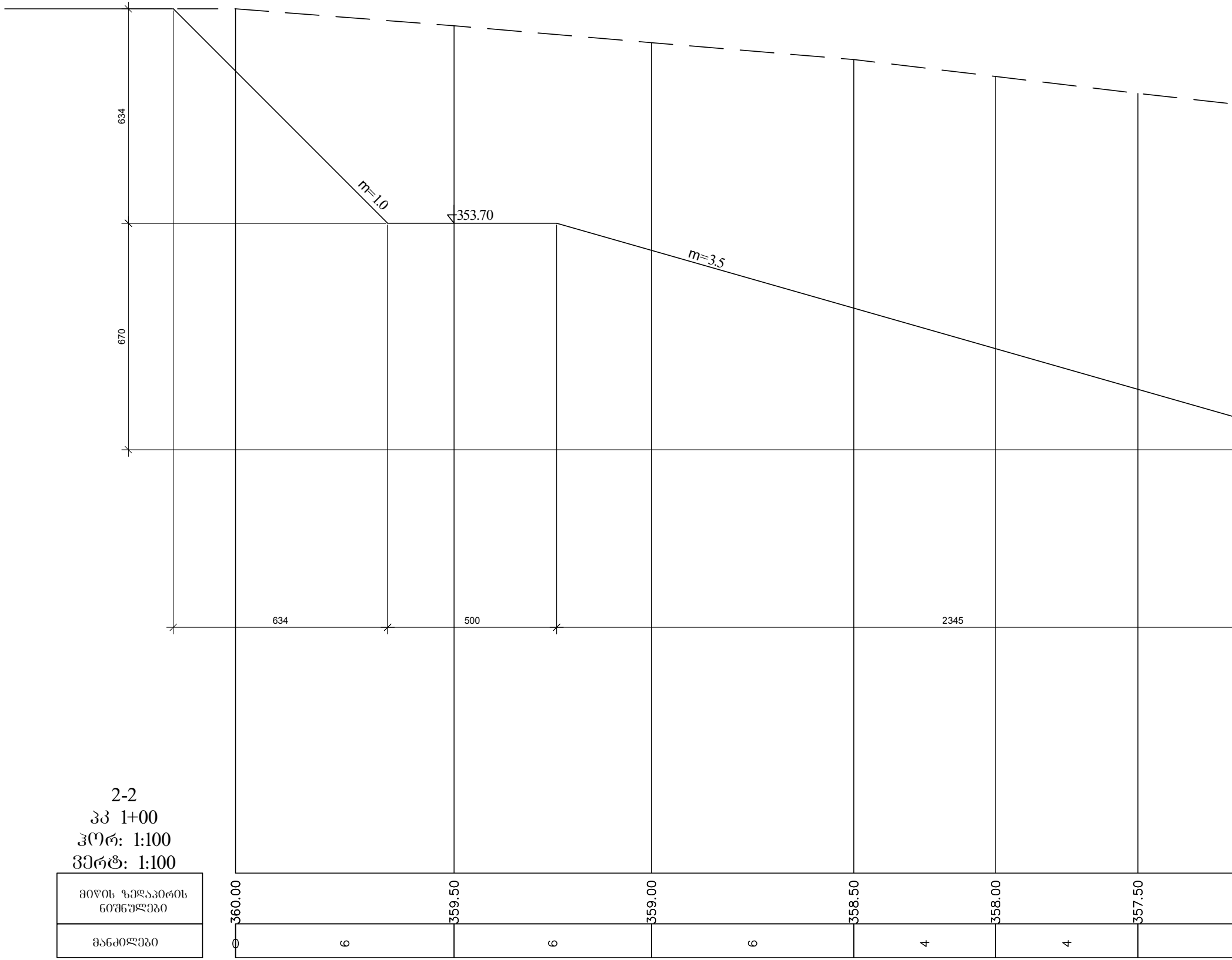
634
670
m=1.0
353.70
m=3.5
634
500
2345

2-2

პკ 1+00
ჰორ: 1:100
ვერტ: 1:100

მიწის ზედაპირის ნიშნულები	360.00	359.50	359.00	358.50	358.00	357.50
მანძილები	0	6	6	6	4	4

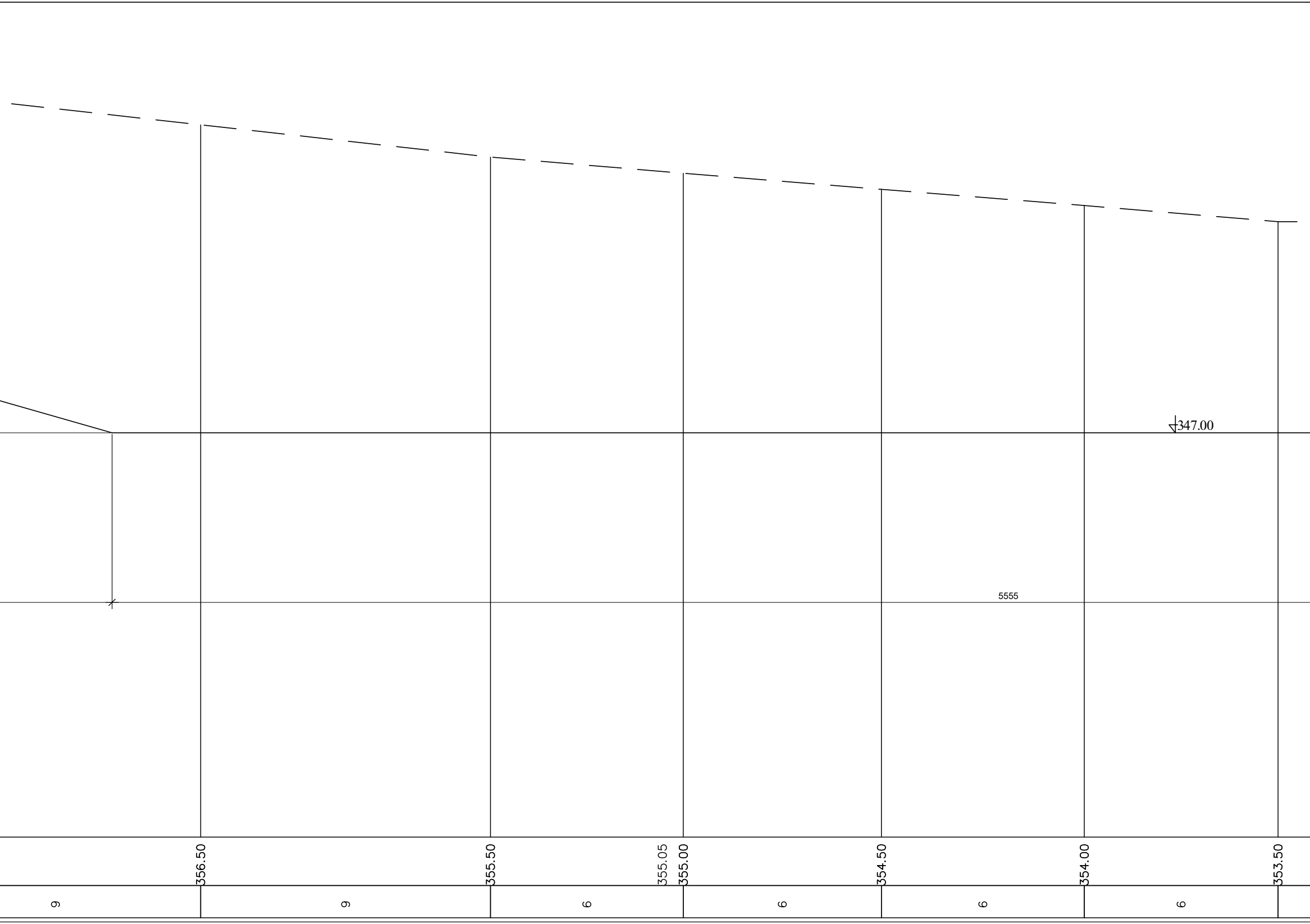
347.00
5555
356.50
355.50
355.05
355.00
354.50
354.00
353.50
9
9
6
6
6
6

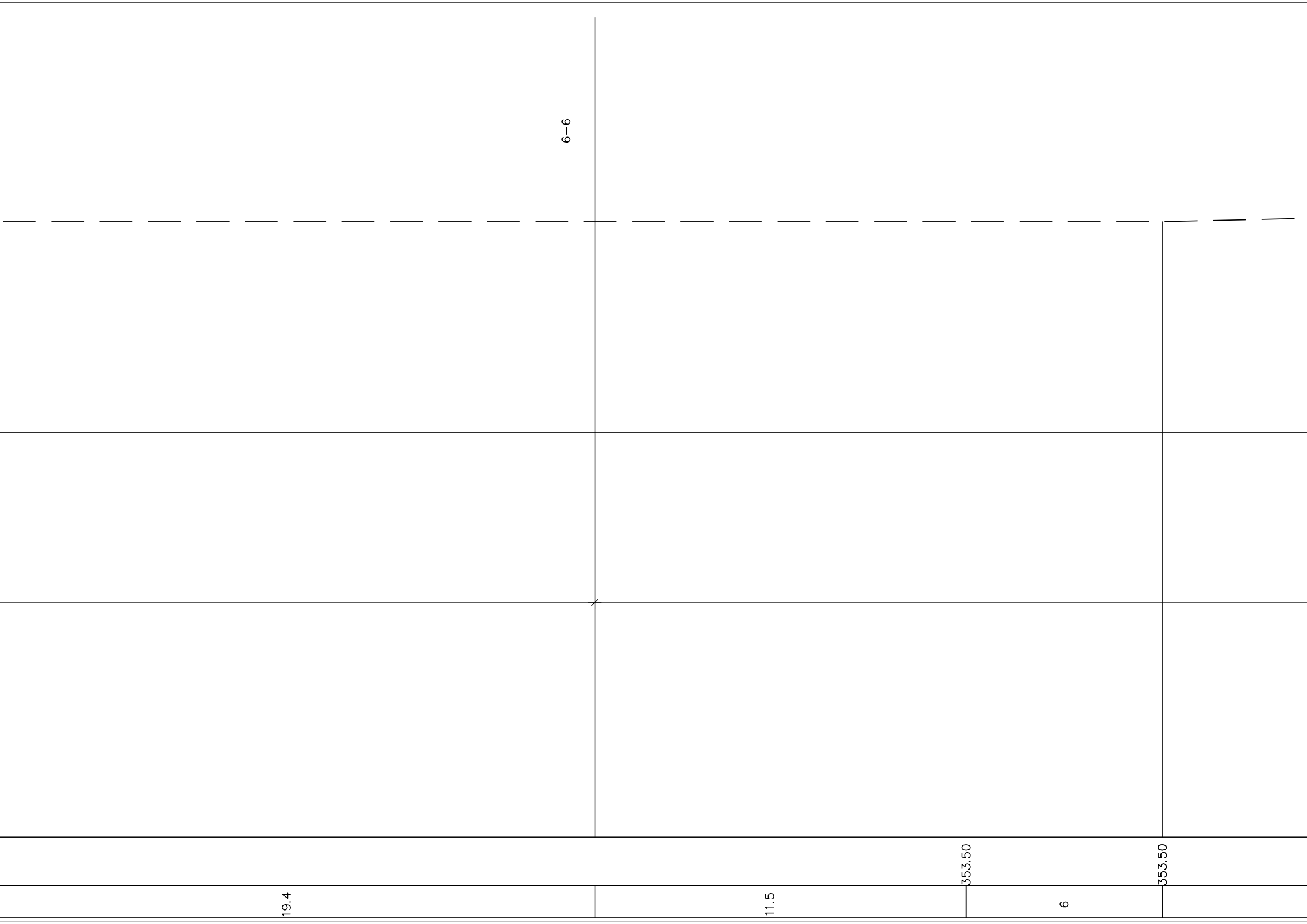
6—6
353.50
353.50
19.4
11.5
6

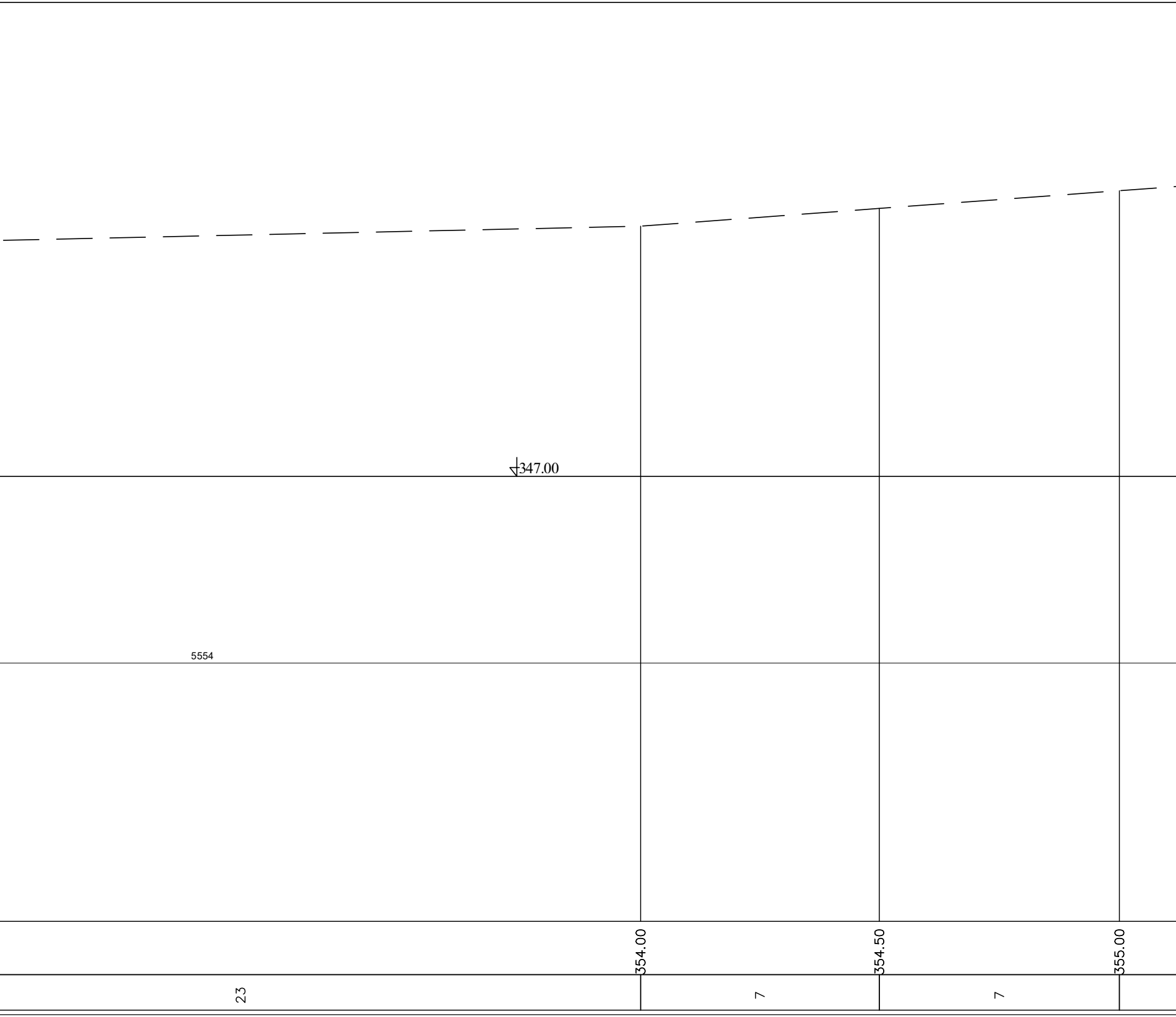
347.00
5554
354.00
354.50
355.00
23
7
7

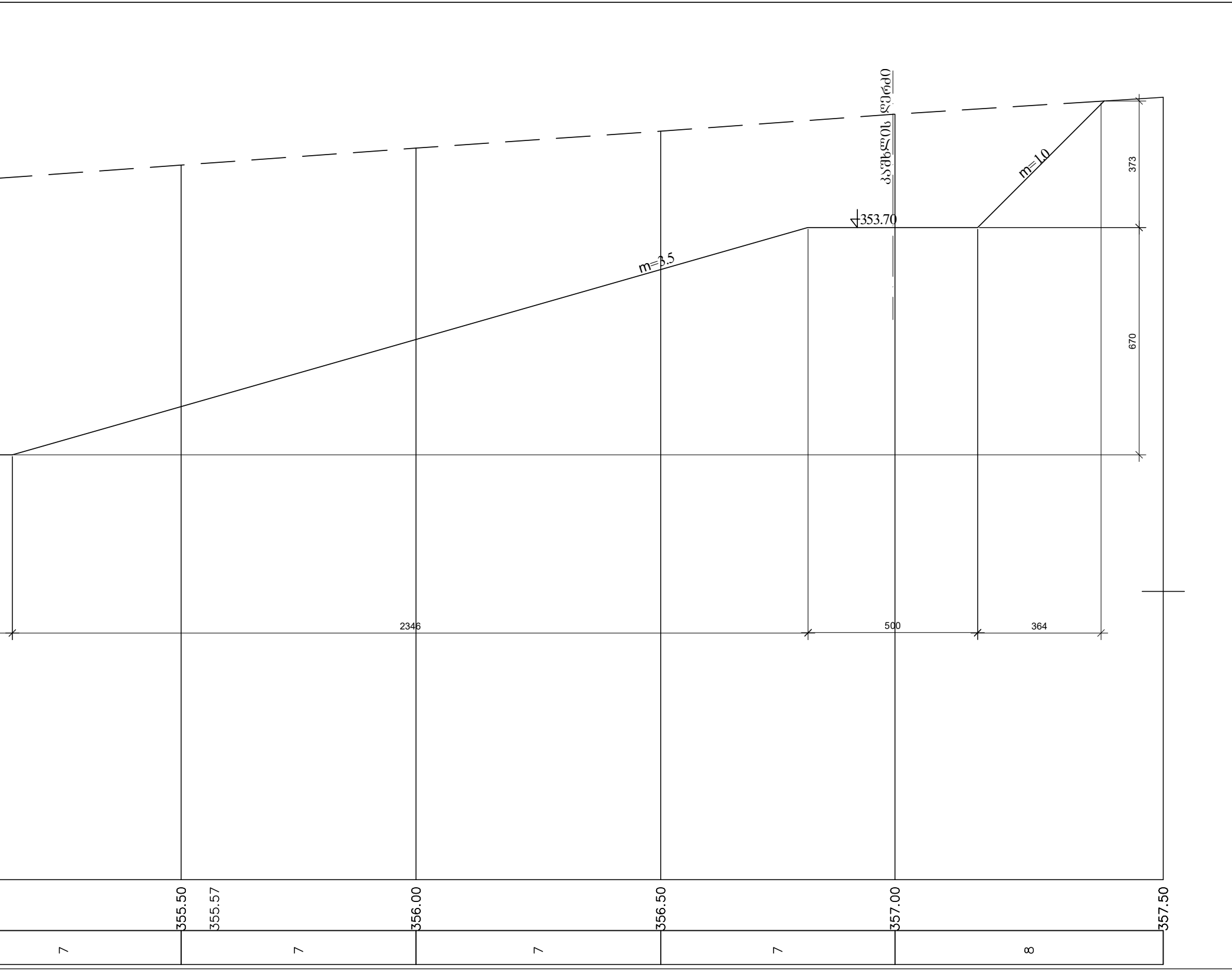
კაშხლის ღერძი
▽353.70
m=1.0
m=3.5
373
670
2346
500
364
355.50
355.57
356.00
356.50
357.00
357.50
7
7
7
7
8

შენიშვნები:

1. რეზერვუარის და სალექარის გეგმა, მ. 1:1000 იხ. ფურც. №1;
2. რეზერვუარის განივი პროფილები 1-1, 3-3, 4-4, 5-5 იხ. ფურც. №№ 2-1, 2-3 2-5;
3. რეზერვუარის გრძივი პროფილი იხ. ფურც. №3;
4. კაშხლის გრძივი პროფილი იხ. ფურც. №4;
5. კაშხლის განივი პროფილები იხ. ფურც. №5;
6. სამუშაოთა მოცულობების უწყისი იხ. ფურც. №14.

მდ. იორზე ნუშის ბაღის წყლის რეზერვუარის და სალექარის დეტალური პროექტი რეზერვუარის განივი პროფილი 2-2	ფურც № 2-2